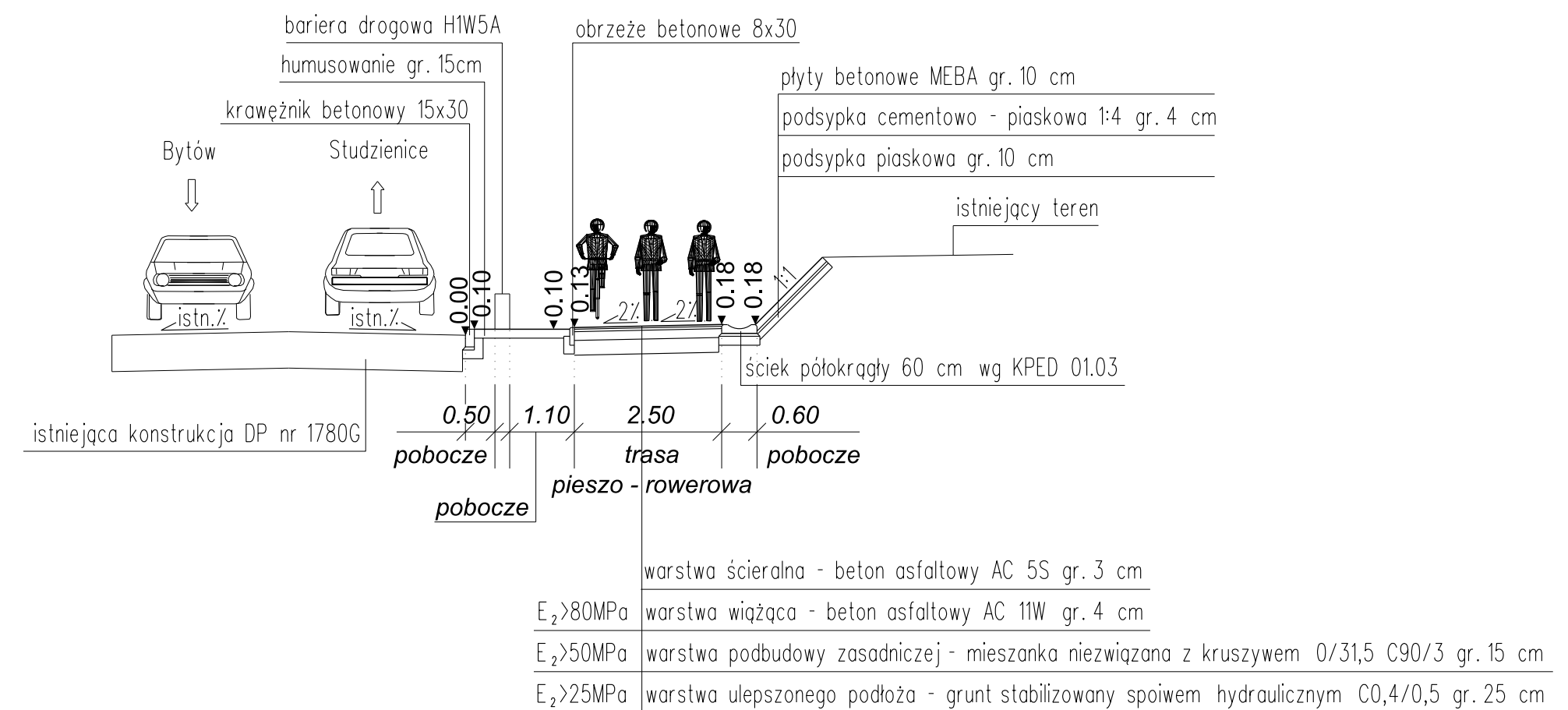
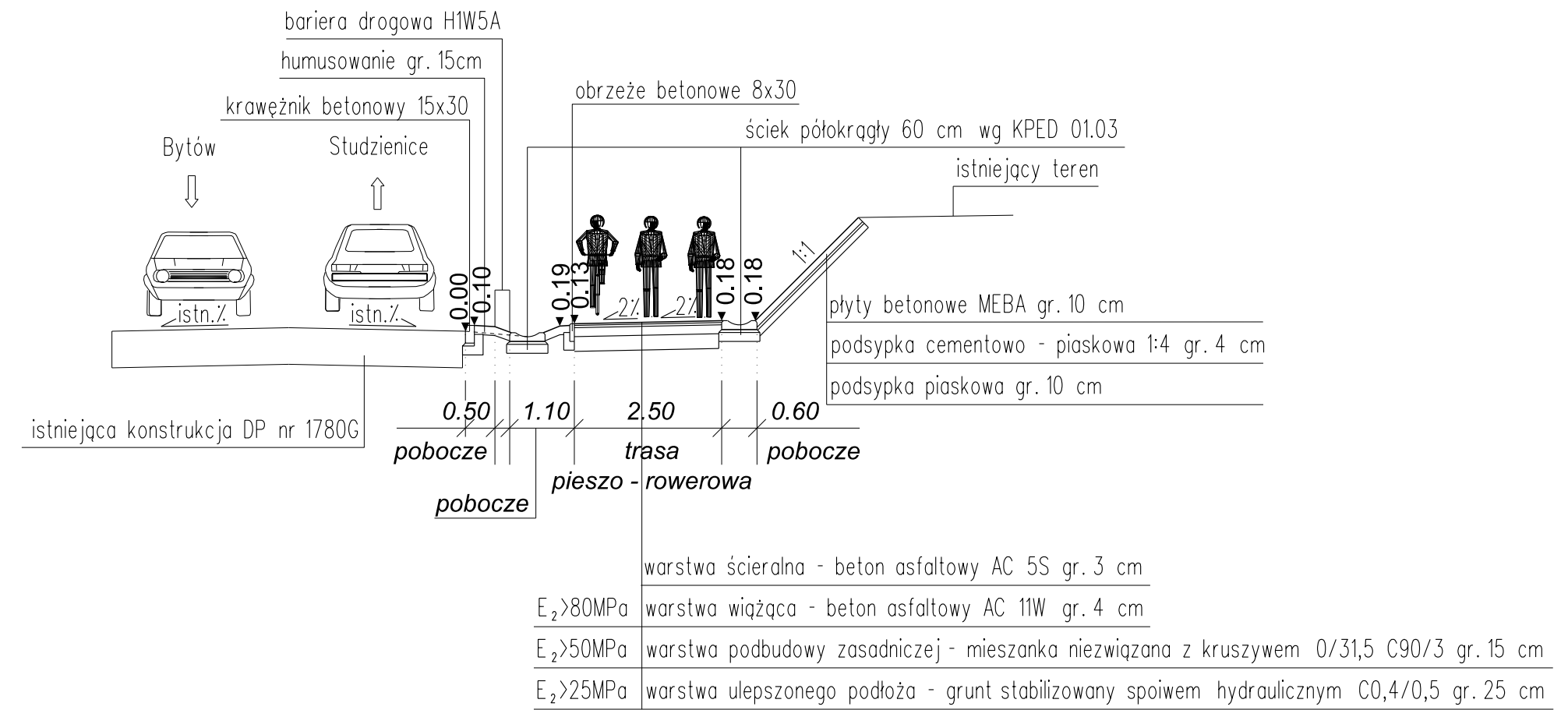
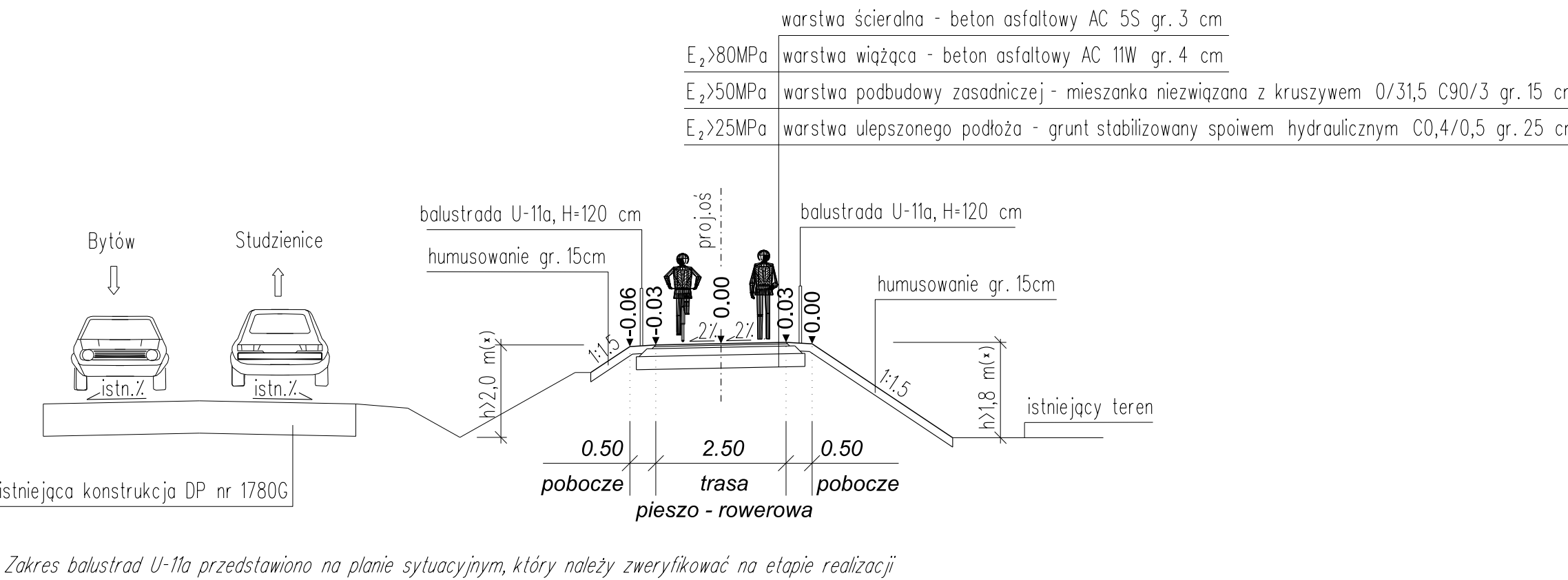
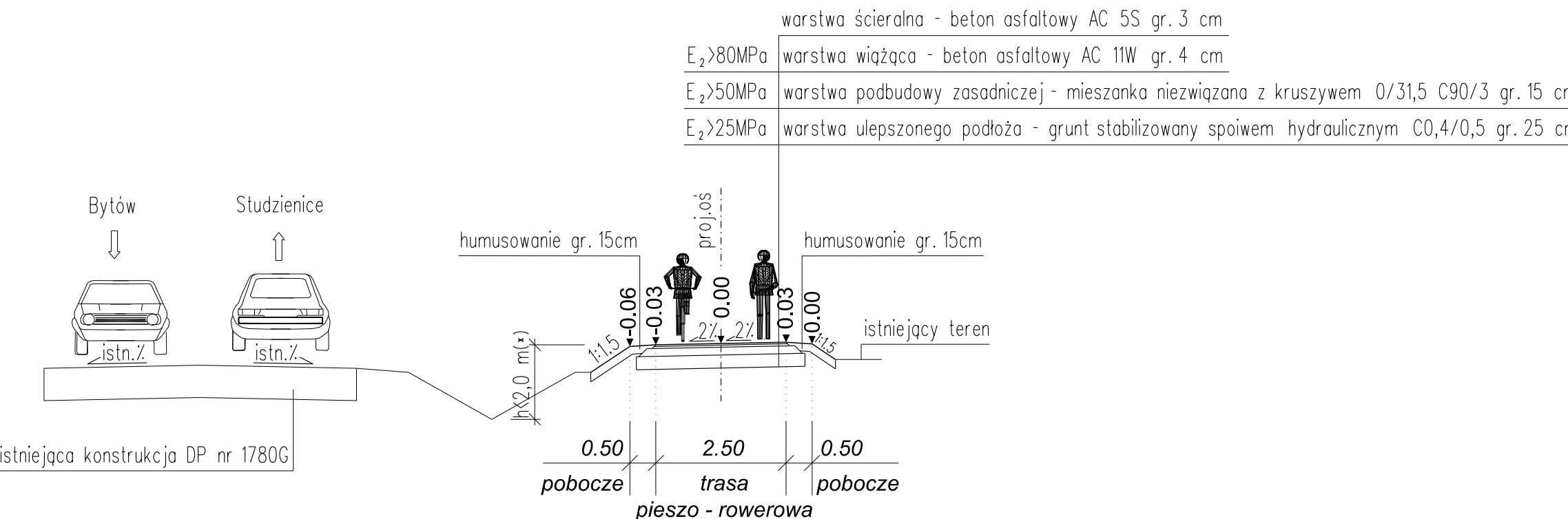


PRZEKRÓJ NORMALNY
km 2+088.50 - km 2+180.60

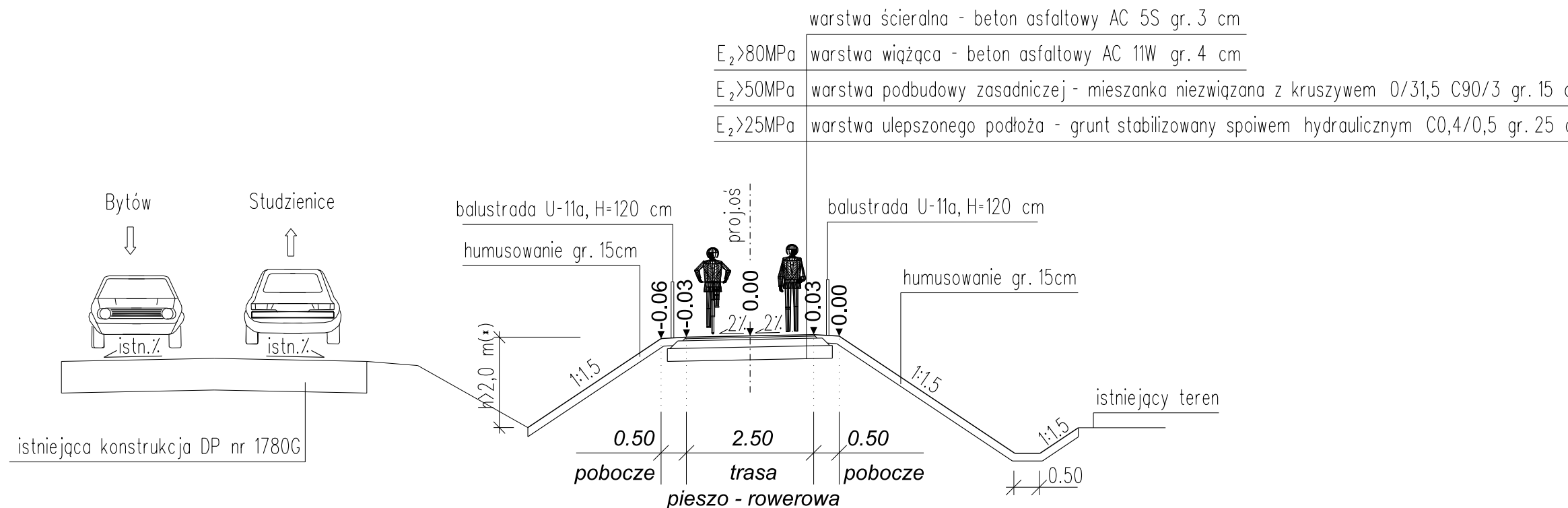


PRZEKRÓJ NORMALNY
km 2+180.60 - km 2+446.00



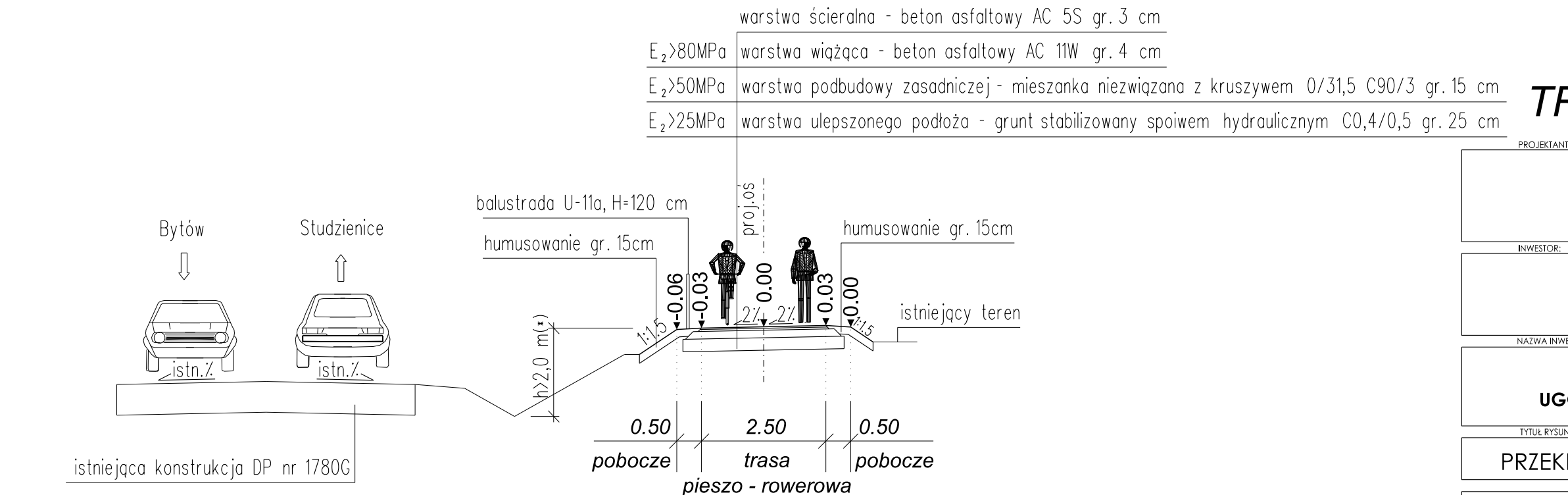
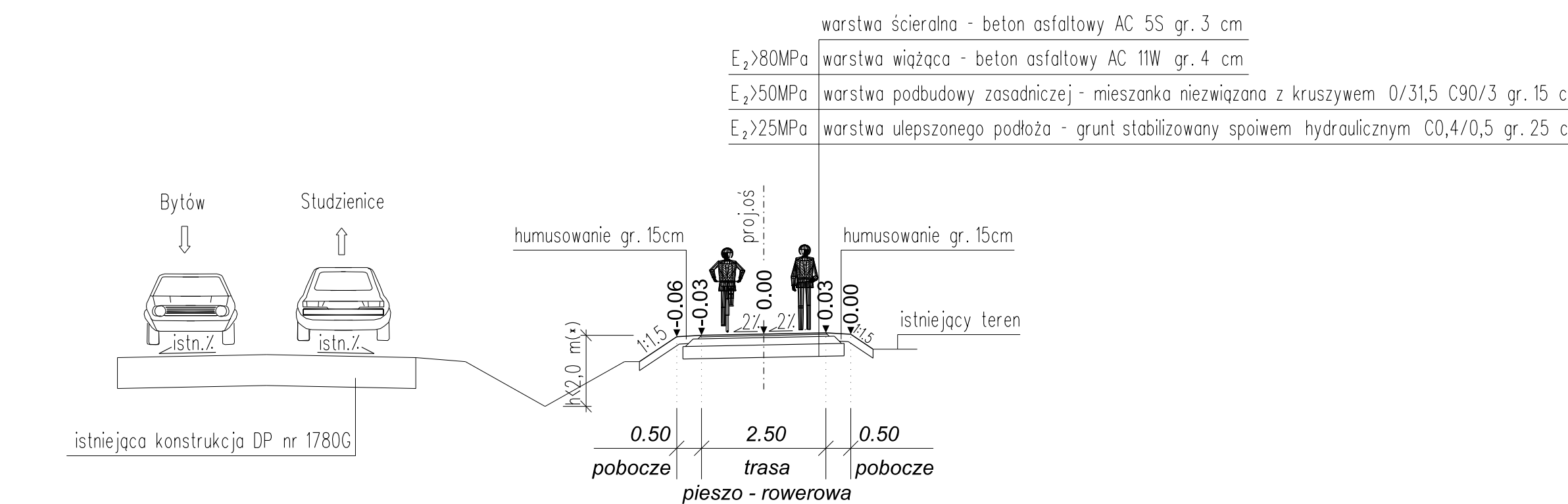
(*) Zakres balustrad U-11a przedstawiono na planie sytuacyjnym, który należy zweryfikować na etapie realizacji

PRZEKRÓJ NORMALNY
km 2+446.00 - km 2+455.60



(*) Zakres balustrad U-11a przedstawiono na planie sytuacyjnym, który należy zweryfikować na etapie realizacji

PRZEKRÓJ NORMALNY
km 2+455.60 - km 2+663.90



(*) Zakres balustrad U-11a przedstawiono na planie sytuacyjnym, który należy zweryfikować na etapie realizacji

TRASA PIESZO - ROWEROWA-1

INWESTOR:			
WÓJT GMINY STUDZENICE ul. Kaszubska 9 77-143 Studzienice			
NAZWA INWESTYCJI:			
BUDOWA TRASY PIESZO-ROWEROWEJ NA ODCINKU UGOSZCZ - STUDZENICE PRZY DRODZE POWIATOWEJ NR 1780G			
TYTUŁ RYSUNKU:		BRANŻA:	DATA:
PRZEKROJE NORMALNE		DR	PB
PROJEKTANT:	OPRAWIENIE:	PODPISE:	SKALA:
MGR INŻ. PAWEŁ SUWISZ	POM/0265/POOD/10		1:100
OPRACOWAŁ:		DATA:	
		31.05.2025	
SPRAWDZAJĄCY:		NR RYS.	
INŻ. PIOTR GREGOROWICZ		D03.4	